Изготовил: Якуб Дерменджиев
31.05.2022г.
/име, фамилия,/ подпис
дата 31.03.22г.
№ и дата на удостоверението за упражняване на лесовъдска практика: 10213 22-01-2014г.

Одобрил: ...
инж. Мирослав Муса – зам.директор
/име, фамилия,/ подпис
дата: 28.10.21 г.,
№ и дата на удостоверението за упражняване на лесовъдска практика: 9615/25.07.2013г.

Образец по чл. 53, ал. 6 от НСГ

# ТЕХНОЛОГИЧЕН ПЛАН № ....

За добив на дървесина от отдел 310 подотдел в
На ТП ДГС АЛАБАК /попълва се само за държавни гори/
Община Велинград; Землище Пашови;
имот с (кадастрален идентификатор/КВС) №....., /попълва се само за недържавни гори/
I. Схема за добива на дървесина от насаждението

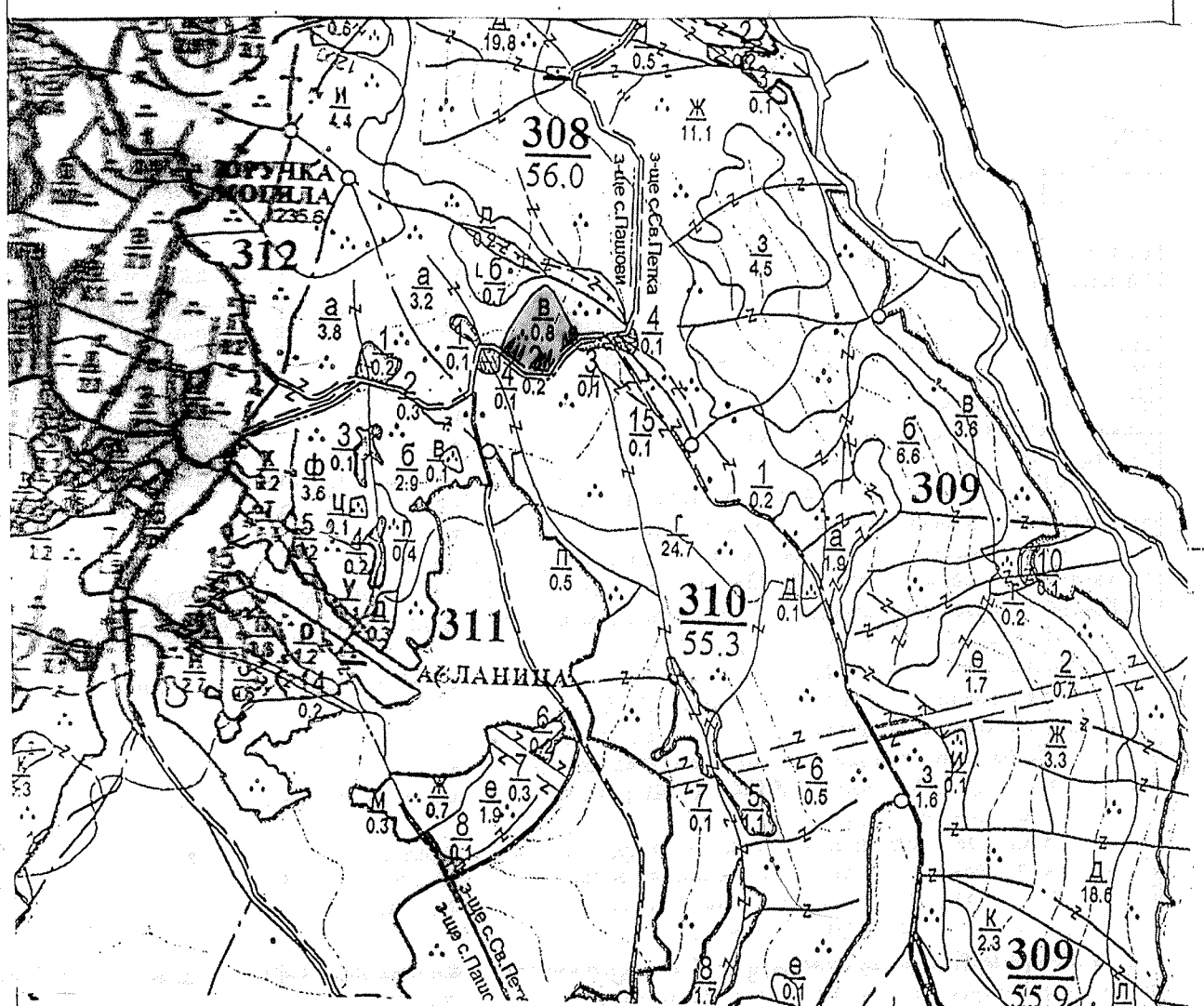


Легенда:

- проектирани коларски вр. извозни пътища
- съществуващи извозни пътища
- съществуващ автомобилен път
- технологична просека
- насаждение
- място за отпадъци
- проектирани тракторни вр. извозни пътища
- временен склад Юручка Могила
- трасе на въжена линия
- проектиран автомобилен път
- немаркирана част
- място за смяна на ГСМ

II. Характеристика на насаждението

1.Вид на сечта ...прореждане......./ интензивност .....%
Втори вид сеч ...../ интензивност .....%
2.Площ на подотдела 0,8 ха. Размер на сечището...0,8.....ха
3.Състав по план/програма 8.1.10....., действителен...8.1.10.....
4.Запас на 1 ха: с клони 225 ...куб.м/ха , без клони ...200.....куб. м/ха.
5.Среден наклон на терена ...16.....градуса.
6.Очакван добив от маркираната дървесина ...23.....лежаща маса, куб.м.

| дърв. вид / категория | 8.5.10 | | | | дърв. вид / категория | 8.5.10 | | | 8.5.10 дърв. вид / категория | | | | |
|---|---|---|---|---|---|---|---|---|---|---|---|---|---|
| едра | 1 | | | | дребна | 3 | | | | върщина | | | |
| средна | 16 | | | | дърва | 3 | | | - | 1 | | | |

7.Наличие и характеристика на подраста преди сечта (състав, възраст, средна височина, % на покрит
.....Налитие на подраст бял а. бор.....
8.Средно извозно разстояние ...400.....м.
9.Други характеристики на насаждението / *подчертава се вярното!* – ВОДОДАЙНА ЗОНА, ГОРНА ГРАНИЦА
гората, скално-урвест терен с наклон над 30 °, защитна ивица на ЖП линия, защитна ивица край река, 20
около хижа, техн. пр. борба с ерозия, Натура 2000, защитени територии, семепроизводствено н-я, ловност
територия, курортна гора, зелена зона, токовища, сватбовища, надлесни дървета, сервитути, защитени видо
описани в доклада за ГВКС, мъртва дървесина, биологично разнообразие и
ГВКС: ..... ГВКС 2 .....

III. Технологични указания

1.Дървесината в насаждението да се добива при спазване на технологичната схема по т. I
2.Сечта ще се извършва с БМТ.
Кастренето на отсечените стъбла ще се извършва / *подчертава се вярното!* - в сечище / на временен склад.
Разкройването на стъблата ще се извършва / *подчертава се вярното!* - в сечище / на временен склад.
3.Извозът от сечището до временните складове ще се осъществява с / *подчертава се вярното!* - животинс
тяга / трактор на цели стъбла / дълги секции / къси секции / сортименти / с влачене по терена / изця
натоварени.
Ще се използват техники и технологии, които да не нарушават земната повърхност.
Пресичането на водните течения ще става перпендикулярно, като се изградят помощни съоръжен
(мостове, проходи и скари) / Няма да се пресичат водни течения / *подчертава се вярното!*.
4.Проектирани нови горски автомобилни пътища съгласно Наредба 5 за строителството в горските терито
без промяна на предназначението им: дължина .....м, широчина .....м.
5.Изграждане и ремонт на временни извозни горски пътища:
5.1 Трактори – разстояние между тях ...м (не по-малко от 40 м), дължина...м, широчина 4 м.
5.2 Коларски - разстояние между тях.....м (не по-малко от 40 м), дължина .....м, широчина ... м
6.Просеки за въжени линии: ..... бр.
допустимо разстояние между просеките ..... м., дължина ..... м., широчина ..... м.
7.Направа на технологични просеки .....бр.
допустимо разстояние между тях .....м., дължина .....м., широчина ..... м.
8.Изграждане на нови временни складове (бр., площ в ха)
Брой складове ...3..... бр., площ ...0,6.....ха. Изграждането им ще става извън заливните зони на реките и пъти
платно на горските пътища.
9.Мерки за опазване на оставащите на корен дървета, подраста, младинята и почвата.
Дърветата, подлежащи на сеч, ще се повалят в посока, свободна от подраст, младиняк и стоящи дървета.
При извоза оставащите на корен дървета ще се опазват от нараняване.
10.Начини за почистване на сечището
Събиране на отпадъците на купчини едновременно със сечта
Няма да се допуска оставяне на остатъци от сечта на разстояние по-малко от 20 м от банкета на пъти
платно на пътищата от РПМ, на горските пътища, и на разстояние, не по-малко от 5 м от банкете
останалите автомобилни пътища, както и да не попадат във водните течения.
11.Други указания:
Извозената на временните складове дървесина ще се окачествява, кубира, надписва и складира на лонг
без да се допира до стоящи дървета. Технологичната такава и дървата за огрев ще се подреждат на фигури.
Зареждането с НСМ ще става само на определените за целта места. Всички горивосмазочни и битови отпад
ежедневно ще се събират, изнасят извън горските територии и изхвърлят на определените за това места.
12.Всички операции по подготвителните и основните работи ще се извършват съгласно изискванията
Правилника за здравословни и безопасни условия на труд в горите и правилата за противопожа
безопасност в горите. Обектите се оборудват с противопожарни средства съгласно Наредба № 8 от 11.05.201

ЗАПОЗНАТ с технологичния план: ...../попълва се след издаването на позволителното за сеч/
Лицето по чл. 108, ал. 2 от ЗГ, на което е издадено позволително за сеч № .....
.....
/ трите имена, ...

Образец по чл. 53, ал. 6 от НСГ

Изготвил: инж. Иван Мишев
/име, фамилия,/ подпис
дата: 22.08.12 г.,
№ и дата на удостоверението за упражняване на лесовъдска практика: 96.02/25.07.03

Одобрил: инж. Ибрахим Муса – зам.директор
име, фамилия,/ подпис
дата: ..... г.,
№ и дата на удостоверението за упражняване на лесовъдска практика: 9615/25.07.2013 г.

## ТЕХНОЛОГИЧЕН ПЛАН № ....

За добив на дървесина от отдел 310 подотдел ж
На **ТП ДГС АЛАБАК** */попълва се само за държавни гори/*
Община Белинград; Землище св. Петка;
имот с (кадастрален идентификатор/КВС) №....., */попълва се само за недържавни гори/*

**I. Схема за добива на дървесина от насаждението**

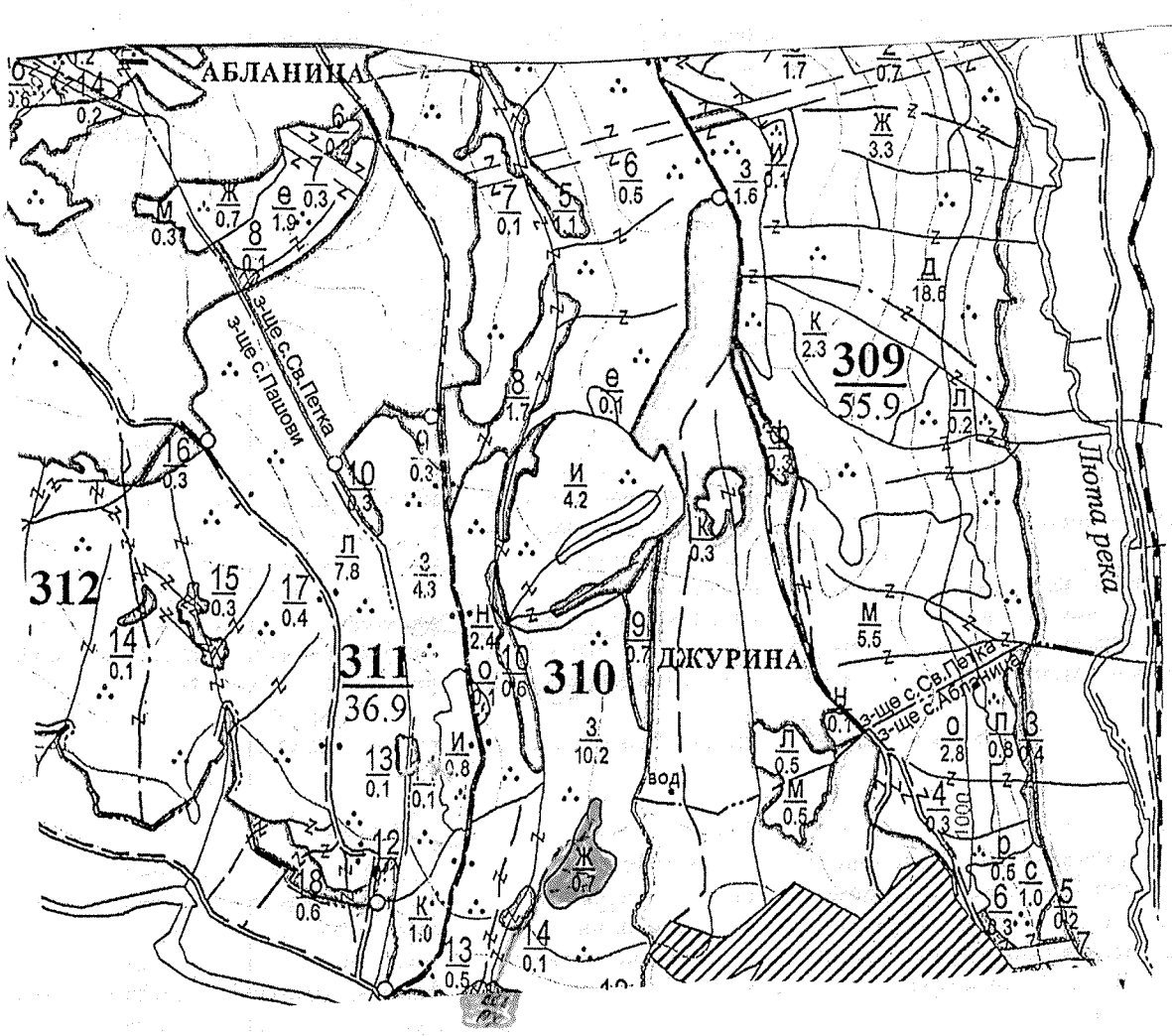


**Легенда:**

| | | | |
|---|---|---|---|
| ±±±± | проектирани коларски вр. извозни пътища | »»»» | проектирани тракторни вр. извозни пътища |
| - - - - - | съществуващи извозни пътища | ▲▲▲ | временен склад Абланица |
| ======= | съществуващ автомобилен път | xxxxxx | трасе на въжена линия |
| ^^^^^^^^ | технологична просека | =+=+=+= | проектиран автомобилен път |
| | насаждение | | немаркирана част |
| O | място за отпадъци | X | място за смяна на ГСМ |

*На схемата задължително се нанасят контурите на насаждението/имота, съществуващите и проектирани временни горски пътища, технологичните просеки, просеките за въжени линии, извозни пътища, временни складове [illegible] им със съществуващата автомобилна пътна мрежа*

II. Характеристика на насаждението

1.Вид на сечта ...Постепенно...../ интензивност 30...%
Втори вид сеч ...../ интензивност .....%
2.Площ на подотдела ...0.7...ха. Размер на сечището.....0.7..... ха.
3.Състав по план/програма..6Б,1Ор....., действителен..6Б,3Яв,1Ак,2Ак,2...
4.Запас на 1 ха: с клони...160.....куб.м/ха , без клони ...144.....куб. м/ха.
5.Среден наклон на терена .....19...градуса.
6.Очакван добив от маркираната дървесина .....37.....лежаща маса, куб.м.

| дърв. вид / категория | бдор | | | | дърв. вид / категория | бдор | бук | габ | | дърв. вид / категория | ббор | бук | габър | |
|---|---|---|---|---|---|---|---|---|---|---|---|---|---|---|
| едра | 16 | – | – | – | дребна | 2 | – | – | | върхина | 2 | – | – | |
| средна | 4 | – | – | – | дърва | 4 | 4 | 1 | | огън | 5 | – | – | |

7.Наличие и характеристика на подраста преди сечта (състав, възраст, средна височина, % на покритие)
Наличие на б.б. бук. зав. ак. др. подраст които е в добро състояние и на възраст от 8 до 15 години. които ще бъдат оставе над насаждението
8.Средно извозно разстояние .....600.....м.
9.Други характеристики на насаждението / *подчертава се вярното*/ – **вододайна зона, горна граница на гората, скално-урвест терен с наклон над 30 $^0$, защитна ивица на ЖП линия, защитна ивица край река, 200 м около хижа, техн. пр. борба с ерозия, Натура 2000, защитени територии, семепроизводствено н-я, ловностоп. територия, курортна гора, зелена зона, токовища, сватбовища, надлесни дървета, сервитути, защитени видове, описани в доклада за ГВКС, мъртва дървесина, биологично разнообразие и др.**
.....
ГВКС: ..... ГВКС-2

**III. Технологични указания**

1.Дървесината в насаждението да се добива при спазване на технологичната схема по т. I
2.Сечта ще се извършва с **БМТ.**
**Кастренето на отсечените стъбла ще се извършва** / *подчертава се вярното*/ **- в сечище / на временен склад.**
**Разкрояването на стъблата ще се извършва** / *подчертава се вярното*/ **- в сечище / на временен склад.**
3.Извозът от сечището до временните складове ще се осъществява с / *подчертава се вярното*/ **- животинска тяга / трактор на дълги секции / къси секции / сортименти / с влачене по терена / изцяло натоварени.**
**Ще се използват техники и технологии, които да не нарушават земната повърхност.**
**Пресичането на водните течения ще става перпендикулярно, като се изградят помощни съоръжения (мостове, проходи и скари) / Няма да се пресичат водни течения.**/ *подчертава се вярното*/ .
4.Проектирани нови горски автомобилни пътища съгласно Наредба 5 за строителството в горските територии без промяна на предназначението им: дължина .....м. широчина .....м.
5.Изграждане и ремонт на временни извозни горски пътища:
5.1 Тракторни – разстояние между тях ...м (не по-малко от 40 м), дължина...м, широчина 4 м.
5.2 Коларски - разстояние между тях.....м (не по-малко от 40 м), дължина .....м, широчина ... м
6.Просеки за въжени линии: ..... бр.
допустимо разстояние между просеките ..... м., дължина ..... м., широчина ..... м.
7.Направа на технологични просеки .....бр.
допустимо разстояние между тях .....м., дължина .....м., широчина ..... м.
8.Изграждане на нови временни складове (бр., площ в ха)
**Брой складове ...1.... бр., площ ...0.01...ха. Изграждането им ще става извън заливните зони на реките и пътно платно на горските пътища.**
9.Мерки за опазване на оставащите на корен дървета, подраста, младиняка и почвата.
**Дърветата, подлежащи на сеч, ще се повалят в посока, свободна от подраст, младиняк и стоящи дървета.**
**При извоза оставащите на корен дървета ще се опазват от нараняване.**
10.Начини за почистване на сечището
Едновременно със сечта вършината ще се събира на купини
**Няма да се допуска оставяне на остатъци от сечта на разстояние по-малко от 20 м от краищата на пътното платно на пътищата от РПМ, на горските пътища, и на разстояние, не по-малко от 5 м от краищата на останалите автомобилни пътища, както и да не попадат във водните течения.**
11.Други указания:
**Извозената на временните складове дървесина ще се окачествява, кубира, надписва и складира на лонгони без да се допира до стоящи дървета. Технологичната такава и дървата за огрев ще се подреждат на фигури.**
**Зареждането с ГСМ ще става само на определените за целта места. Всички горивосмазочни и битови отпадъци ежедневно ще се събират, изнасят извън горските територии и изхвърлят на определените за това места.**
12.Всички операции по подготвителните и основните работи **ще се извършват съгласно изискванията на Правилника за здравословни и безопасни условия на труд в горите и правилата за противопожарна безопасност в горите. Обектите се оборудват с противопожарни средства съгласно Наредба № 8 от 11.05.2012 г.**

**ЗАПОЗНАТ с технологичния план:** ...../попълва се след издаването на позволителното за сеч/
Лицето по чл. 108, ал. 2 от ЗГ, на което е издадено позволително за сеч № .....
.....
/ трите имена, подпис, дата /
№ и дата на удостоверението за упражняване на лесовъдска практика: .....

Изготовил: Якуб Дермендулев
31.05.2022г.
/име, фамилия,/ подпис
дата.....г.,
№ и дата на удостоверението за упражняване на лесовъдска практика: 10213 28.01.2014г.

Образец по чл. 53, ал. 6 от НСГ

Одобрил: .....
инж. Мфахимиусов – зам.директор
/име, фамилия,/ подпис
дата: 28.10.22 г.,
№ и дата на удостоверението за упражняване на лесовъдска практика: 9695/25.07.2013г.

ТЕХНОЛОГИЧЕН ПЛАН № ....

За добив на дървесина от отдел.....310.....подотдел.....Н.....
На ТП ДГС АЛАБАК /попълва се само за държавни гори/
Община ...Велинград.....; Землище ...Св. Петка.....;
имот с (кадастрален идентификатор/КВС) №....., /попълва се само за недържавни гори/
I. Схема за добива на дървесина от насаждението

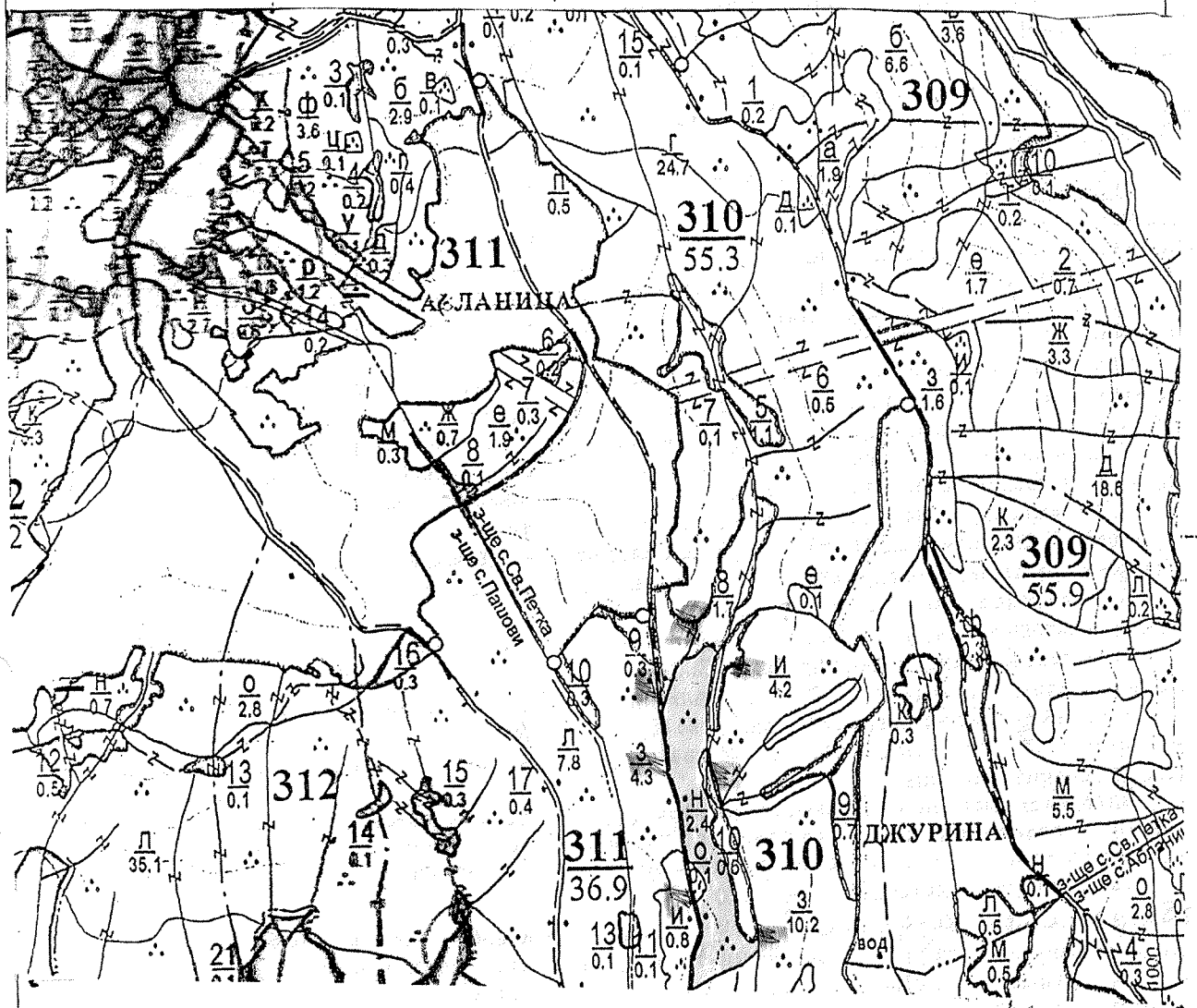


Легенда:

- проектирани коларски вр. извозни пътища
- съществуващи извозни пътища
- съществуващ автомобилен път
- технологична просека
- насаждение
- място за отпадъци
- проектирани тракторни вр. извозни пътища
- временен склад ...Джурина.....
- трасе на въжена линия
- проектиран автомобилен път
- немаркирана част
- място за смяна на ГСМ

II. Характеристика на насаждението

1.Вид на сечта ....Пробирка..... / интензивност .....%

Втори вид сеч .....—..... / интензивност .....%

2.Площ на подотдела ..2.4.. ха, Размер на сечището...2.4..... ха.

3.Състав по план/програма бб8/см1/зугл1, действителен.....бб8/см1/зугл1

4.Запас на 1 ха: с клони бб 233 см 29 зугл 42 куб.м/ха , без клони бб 209 см 26 зугл 35 куб. м/ха.

5.Среден наклон на тер ...18... градуса.

6.Очакван добив от маркираната дървесина .....63..... лежаща маса, куб.м.

| дърв. вид / категория | бб | см | зугл | | дърв. вид / категория | бб | см | зугл | | дърв. вид / категория | бб | см | зугл |
|---|---|---|---|---|---|---|---|---|---|---|---|---|---|
| едра | 17 | 2 | 4 | | дребна | 1 | 1 | | | вършина | 3 | 1 | 1 |
| средна | 12 | 4 | 2 | | дърва | 10 | 9 | 1 | | отпад. | 6 | 1 | 2 |

7.Наличие и характеристика на подраста преди сечта (състав, възраст, средна височина, % на покрит

.....Наличие на подмес бб 8 см 1 зуг 1.....

8.Средно извозно разстояние ..200...м.

9.Други характеристики на насаждението / *подчертава се вярното*/ – вододайна зона, горна граница гората, скално-урвест терен с наклон над 30 °, защитна ивица на ЖП линия, защитна ивица край река, 20 около хижа, техн. пр. борба с ерозия, Натура 2000, защитени територии, семепроизводствено н-я, ловност територия, курортна гора, зелена зона, токовища, сватбовища, надлесни дървета, сервитути, защитени видо описани в доклада за ГВКС, мъртва дървесина, биологично разнообразие и

ГВКС: .....ГВКС-2.....

III. Технологични указания

1.Дървесината в насаждението да се добива при спазване на технологичната схема по т. I

2.Сечта ще се извършва с БМТ.

Кастренето на отсечените стъбла ще се извършва / *подчертава се вярното*/ - в сечище / на временен склад.

Разкройването на стъблата ще се извършва / *подчертава се вярното*/ - в сечище / на временен склад.

3.Извозът от сечището до временните складове ще се осъществява с / *подчертава се вярното*/ - животин тяга / дълги секции / къси секции / сортименти / с влачене по терена / изця натоварени.

Ще се използват техники и технологии, които да не нарушават земната повърхност.

Пресичането на водните течения ще става перпендикулярно, като се изградят помощни съоръжен (мостове, проходи и скари) / Няма да се пресичат водни течения./ *подчертава се вярното*/.

4.Проектирани нови горски автомобилни пътища съгласно Наредба 5 за строителството в горските територ без промяна на предназначението им: дължина .....м, широчина .....м.

5.Изграждане и ремонт на временни извозни горски пътища:

5.1 Тракторни – разстояние между тях ...м (не по-малко от 40 м), дължина...м, широчина 4 м.

5.2 Коларски - разстояние между тях.....м (не по-малко от 40 м), дължина .....м, широчина ... м

6.Просеки за въжени линии: ...—... бр.

допустимо разстояние между просеките .....м., дължина .....м., широчина .....м.

7.Направа на технологични просеки .....бр.

допустимо разстояние между тях .....м., дължина .....м., широчина .....м.

8.Изграждане на нови временни складове (бр., площ в ха)

Брой складове ..7..... бр., площ .....ха. Изграждането им ще става извън заливните зони на реките и пътн платно на горските пътища.

9.Мерки за опазване на оставащите на корен дървета, подраста, младиняка и почвата.

Дърветата, подлежащи на сеч, ще се повалят в посока, свободна от подраст, младиняк и стоящи дървета.

При извоза оставащите на корен дървета ще се опазват от нараняване.

10.Начини за почистване на сечището

Събиране отпадъчите на кубчини своевременно сеч сечта

Няма да се допуска оставяне на остатъци от сечта на разстояние по-малко от 20 м от кранщата на пътн платно на пътищата от РПМ, на горските пътища, и на разстояние, не по-малко от 5 м от кранщата останалите автомобилни пътища, както и да не попадат във водните течения.

11.Други указания:

Извозената на временните складове дървесина ще се окачествява, кубира, надписва и складира на лонг без да се допира до стоящи дървета, Технологичната такава и дървата за огрев ще се подреждат на фигури. Зареждането с ГСМ ще става само на определените за целта места. Всички горивосмазочни и битови отпад ежедневно ще се събират, изнасят извън горските територии и изхвърлят на определените за това места.

12.Всички операции по подготвителните и основните работи ще се извършват съгласно изискванията Правилника за здравословни и безопасни условия на труд в горите и правилата за противопожа безопасност в горите. Обектите се оборудват с противопожарни средства съгласно Наредба № 8 от 11.05.2012

ЗАПОЗНАТ с технологичния план: ...../попълва се след издаването на позволителното за сеч/

Лицето по чл. 108, ал. 2 от ЗГ, на което е издадено позволително за сеч № .....

/ трите имена ...

Изготовил: Солих Пилков

/име, фамилия,/ подпис

дата: 14.10.22 г.

№ и дата на удостоверението за упражняване на лесовъдска практика: 13276

Одобрил: [illegible]

Образец по чл. 53, ал. 6 от НСТ

инж. Ибрахим Муса зам.директор

/име, фамилия,/ подпис

дата: 28.10.22 г.

№ и дата на удостоверението за упражняване на лесовъдска практика: 9645/25.07.2013 г.

## ТЕХНОЛОГИЧЕН ПЛАН № ....

За добив на дървесина от отдел 317 подотдел в

На ТП ДГС АЛАБАК /попълва се само за държавни гори/

Община Велинград; Землище Поглиови;

имот с (кадастрален идентификатор/КВС) №....., /попълва се само за недържавни гори/

Схема за добива на дървесина от насаждението

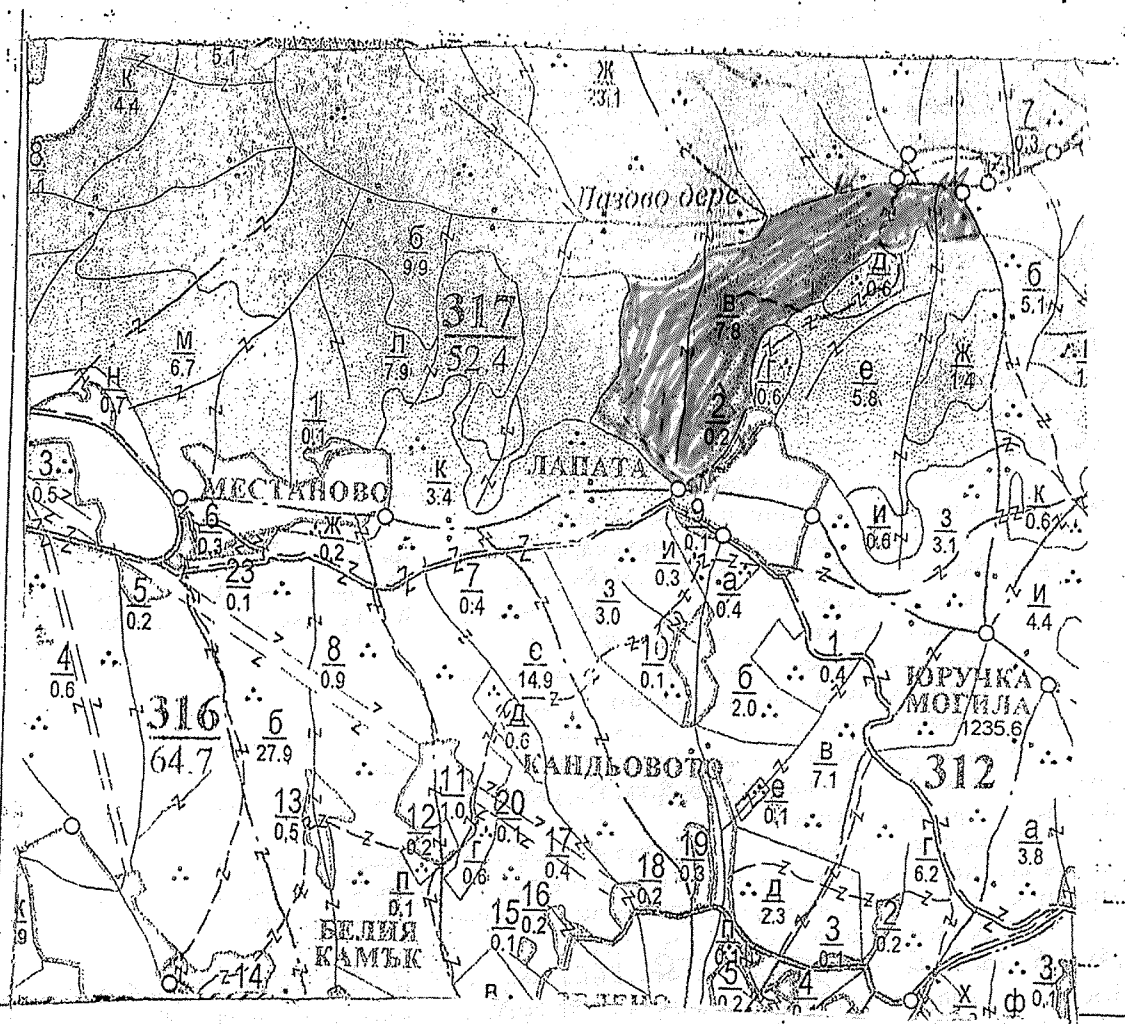


Легенда:

- проектирани коларски вр. извозни пътища
- съществуващи извозни пътища
- съществуващ автомобилен път
- технологична просека
- насаждение
- място за отпадъци
- проектирани тракторни вр. извозни пътища
- временен склад Пазово Дере
- трасе на въжена линия
- проектиран автомобилен път
- немаркирана част
- X място за смяна на ГСМ

II. Характеристика на насаждението

1.Вид на сечта ...Прореждане.../ интензивност .....%

Втори вид сеч ...../ интензивност .....%

2.Площ на подотдела ...7,8..ха. Размер на сечището.....7.8..... ха.

3.Състав по план/програма 6бк 4бб ед.1..., дейст 6бк3бб.сеч

4.Запас на 1 ха: с кл 231 65 112 см 5 м/ха, без клон 229 55 100 см 5

5.Среден наклон на терена ...2.7...градуса

6.Очакван добив от маркираната дървесина ....472.....лежаща маса, куб.м.

| дърв. вид / категория | бук | бор | см | | дърв. вид / категория | бук | бб | см | | дърв. вид / категория | бук | бб | см |
|---|---|---|---|---|---|---|---|---|---|---|---|---|---|
| едра | 196 | 112 | 6 | | дребна | - | 3 | | | вършина | 15 | 10 | |
| средна | 18 | 34 | 1 | | дърва | 36 | 16 | 1 | | отпад | 6 | 35 | 1 |

7.Наличие и характеристика на подраста преди сечта (състав, възраст, средна височина, % на покр
.....бук 10 сем сел / Подраст.....

8.Средно извозно разстояние ...200.....м.

9.Други характеристики на насаждението */ подчертава се вярното/* – вододайна зона, горна границ
гората, скално-урвест терен с наклон над 30 °, защитна ивица на ЖП линия, защитна ивица край река, 2
около хижа, техн. пр. борба с ерозия, Натура 2000, защитени територии, семепроизводствено н-я, ловнос
територия, курортна гора, зелена зона, токовища, сватбовища, надлесни дървета, сервитути, защитени вид
описани в доклада за ГВКС, мъртва дървесина, биологично разнообразие и
ГВКС: ГВКС – 2

III. Технологични указания

1.Дървесината в насаждението да се добива при спазване на технологичната схема по т. I

2.Сечта ще се извършва с БМТ.

Кастренето на отсечените стъбла ще се извършва */ подчертава се вярното/* - в сечище / на временен склад.
Разкройването на стъблата ще се извършва */ подчертава се вярното/* - в сечище / на временен склад.

3.Извозът от сечището до временните складове ще се осъществява с */ подчертава се вярното/* - животин
тяга / трактор на цели стъбла / дълги секции / къси секции / сортименти / с влачене по терена / изп
натоварени.

Ще се използват техники и технологии, които да не нарушават земната повърхност.

Пресичането на водните течения ще става перпендикулярно, като се изградят помощни съоръже
(мостове, проходи и скари) / Няма да се пресичат водни течения./ *подчертава се вярното/*.

4.Проектирани нови горски автомобилни пътища съгласно Наредба 5 за строителството в горските терито
без промяна на предназначението им: дължина .....м. широчина .....м.

5.Изграждане и ремонт на временни извозни горски пътища:

5.1 Тракторни – разстояние между тях ...м (не по-малко от 40 м), дължина...м, широчина 4 м.

5.2 Коларски - разстояние между тях.....м (не по-малко от 40 м), дължина .....м, широчина ... м

6.Просеки за въжени линии: ..... бр.

допустимо разстояние между просеките ..... м., дължина ..... м., широчина ..... м.

7.Направа на технологични просеки .....бр.

допустимо разстояние между тях .....м., дължина .....м., широчина ..... м.

8.Изграждане на нови временни складове (бр., площ в ха)

Брой складове .....4... бр., площ 0,04 ха. Изграждането им ще става извън заливните зони на реките и пътно
платно на горските пътища.

9.Мерки за опазване на оставащите на корен дървета, подраста, младиняка и почвата.

Дърветата, подлежащи на сеч, ще се повалят в посока, свободна от подраст, младиняк и стоящи дървета.
При извоза оставащите на корен дървета ще се опазват от нараняване.

10.Начини за почистване на сечището

Събиране на отпадъците на купчини в сечищата

Няма да се допуска оставяне на остатъци от сечта на разстояние по-малко от 20 м от краищата на пътно
платно на пътищата от РПМ, на горските пътища, и на разстояние, не по-малко от 5 м от краищата
останалите автомобилни пътища, както и да не попадат във водните течения.

11.Други указания:

Извозената на временните складове дървесина ще се окачествява, кубира, надписва и складира на лонго
без да се допира до стоящи дървета. Технологичната такава и дървата за огрев ще се подреждат на фигури.
Зареждането с ГСМ ще става само на определените за целта места. Всички горивосмазочни и битови отпадъ
ежедневно ще се събират, изнасят извън горските територии и изхвърлят на определените за това места.

12.Всички операции по подготвителните и основните работи ще се извършват съгласно изискванията
Правилника за здравословни и безопасни условия на труд в горите и правилата за противопожар
безопасност в горите. Обектите се оборудват с противопожарни средства съгласно Наредба № 8 от 11.05.2012 г.

ЗАПОЗНАТ с технологичния план: ...../попълва се след издаването на позволителното за сеч/

Лицето по чл. 108, ал. 2 от ЗГ, на което е издадено позволително за сеч № .....

/ трите имена, подпис, дата /

№ и дата на удостоверението за управителя на дърводобивната фирма:

Образец по чл. 53, ал. 6 от НСГ

Изготвил: Мехмед Джикан
/име, фамилия,/ подпис
дата: 28.07.22 г.,
№ и дата на удостоверението за упражняване на лесовъдска практика: 3006

Одобрил:
инж. Ибрахим Муса – зам.директор
име, фамилия,/ подпис
дата: 28.10.22 г.,
№ и дата на удостоверението за упражняване на лесовъдска практика: 9615/25.07.2013 г.

## ТЕХНОЛОГИЧЕН ПЛАН № ....

За добив на дървесина от отдел 320 подотдел 0
На **ТП ДГС АЛАБАК** */попълва се само за държавни гори/*
Община Велинград; Землище Пашови;
имот с (кадастрален идентификатор/КВС) №....., */попълва се само за недържавни гори/*

**I. Схема за добива на дървесина от насаждението**

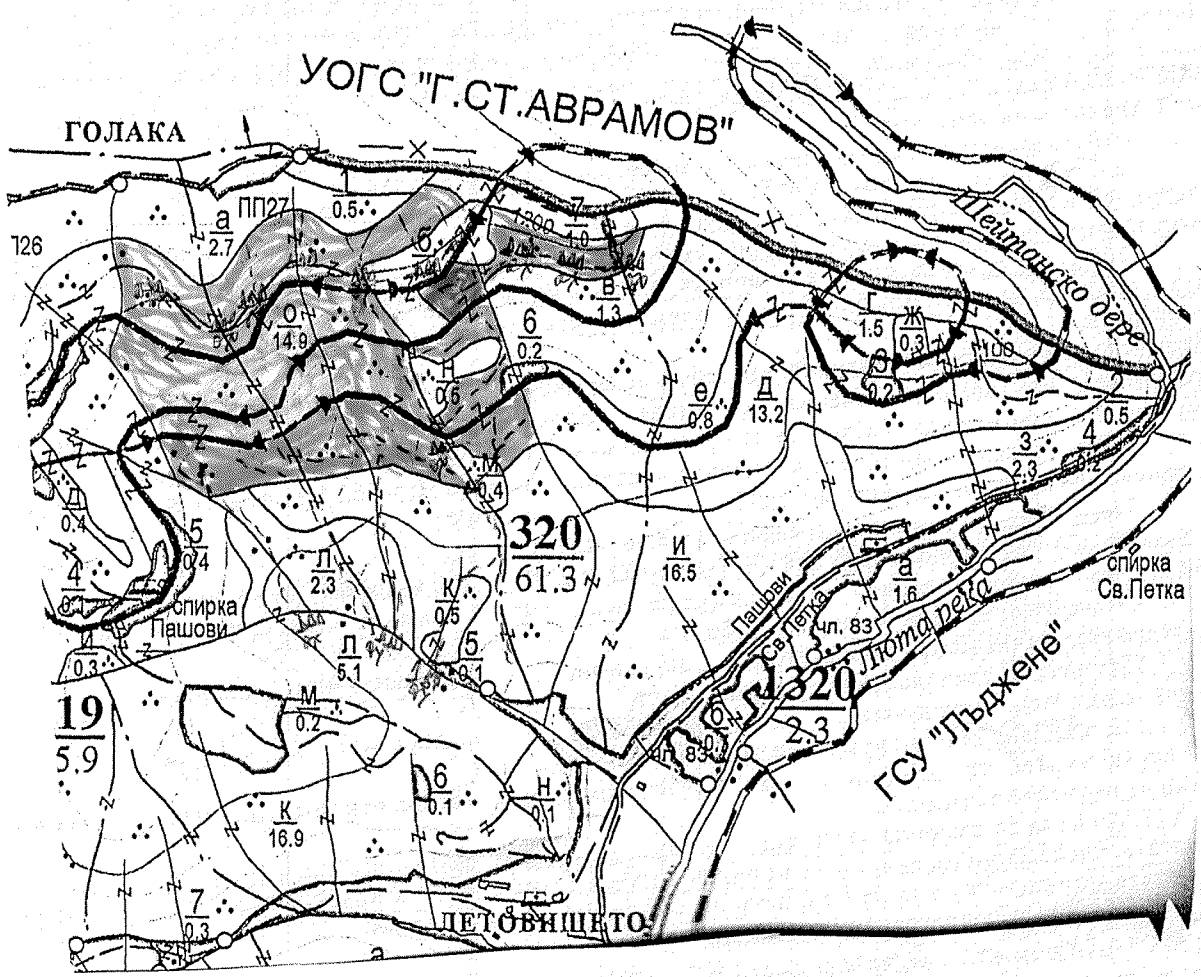


**Легенда:**

| | | | |
|---|---|---|---|
| ± ± ± ± | проектирани коларски вр. извозни пътища | »»»»» | проектирани тракторни вр. извозни пътища |
| - - - - - - | съществуващи извозни пътища | ▲ ▲ ▲ | временен склад Лазовото |
| ======= | съществуващ автомобилен път | xxxxxx | трасе на въжена линия |
| ^^^^^^^^ | технологична просека | =+=+=+= | проектиран автомобилен път |
| | насаждение | | немаркирана част |
| О | място за отпадъци | X | място за смяна на ГСМ |

*На схемата задължително се нанасят контурите на насаждението/имота, съществуващите и проектирани временни горски пътища, технологичните просеки, просеките за въжени линии, извозни пътища, временни складни*

II. Характеристика на насаждението

1.Вид на сечта ..Пробирка.....
Втори вид сеч ..... / интензивност 25 %
2.Площ на подотдела 14.9 ...ха. Размер на сечището...11.5..... ха. / интензивност .....%
3.Състав по план/програма ..5Бт 4Ак 3Гб Пр.....действителен....5Бт4Ак3Гб Пр Ч
4.Запас на 1 ха: с клони 284 куб.м/ха , без клони 5 Бр 240 куб. м/ха.
5.Среден наклон на терена ...22....градуса.
6.Очакван добив от маркираната дървесина .....7.07.....лежаща маса, куб.м.

| дърв. вид / категория | 5 Бдр | ≥ 5 Бдр | | | дърв. вид / категория | 5 Бдр | ≥ 5 Бдр | | | дърв. вид / категория | 5 Бдр | ≥ 5 Бдр | | |
|---|---|---|---|---|---|---|---|---|---|---|---|---|---|---|
| едра | 272 | 59 | — | — | дребна | 24 | 8 | — | — | върхина | 36 | 7 | | |
| средна | 196 | 24 | — | — | дърва | 131 | 20 | — | — | общо | 77 | 20 | | |

7.Наличие и характеристика на подраста преди сечта (състав, възраст, средна височина, % на покрити
.....
8.Средно извозно разстояние ...350.....м.
9.Други характеристики на насаждението / *подчертава се вярното*/ – вододайна зона, горна граница г
гората, скално-урвест терен с наклон над 30 $^0$, защитна ивица на ЖП линия, защитна ивица край река, 200
около хижа, техн. пр. борба с ерозия, Натура 2000, защитени територии, семепроизводствено н-я, ловностo
територия, курортна гора, зелена зона, токовища, сватбовища, надлесни дървета, сервитути, защитени видов
описани в доклада за ГВКС, мъртва дървесина, биологично разнообразие и д
ГВКС: .....ГВКС 4.....

III. Технологични указания

1.Дървесината в насаждението да се добива при спазване на технологичната схема по т. I
2.Сечта ще се извършва с БМТ.
Кастренето на отсечените стъбла ще се извършва / *подчертава се вярното*/ - в сечище / на временен склад.
Разкрояването на стъблата ще се извършва / *подчертава се вярното*/ - в сечище / на временен склад.
3.Извозът от сечището до временните складове ще се осъществява с / *подчертава се вярното*/ - животинск
тяга / трактор на цели стъбла / дълги секции / къси секции / сортименти / с влачене по терена / изцял
натоварени.
Ще се използват техники и технологии, които да не нарушават земната повърхност.
Пресичането на водните течения ще става перпендикулярно, като се изградят помощни съоръжения
(мостове, проходи и скари) / Няма да се пресичат водни течения / *подчертава се вярното*/.
4.Проектирани нови горски автомобилни пътища съгласно Наредба 5 за строителството в горските територи
без промяна на предназначението им: дължина .....м, широчина .....м.
5.~~Изграждане и~~ ремонт на временни извозни горски пътища:
5.1.Тракторни – разстояние между тях ...м (не по-малко от 40 м), дължина 800 м, широчина 4 м.
5.2.Коларски - разстояние между тях.....м (не по-малко от 40 м), дължина .....м, широчина ... м
6.Просеки за въжени линии: ..... бр.
допустимо разстояние между просеките ..... м., дължина ..... м., широчина ..... м.
7.Направа на технологични просеки .....бр.
допустимо разстояние между тях .....м., дължина .....м., широчина ..... м.
8.Изграждане на нови временни складове (бр., площ в ха)
Брой складове ...1... бр., площ .....ха. Изграждането им ще става извън заливните зони на реките и пътното
платно на горските пътища.
9.Мерки за опазване на оставащите на корен дървета, подраста, младинляка и почвата:
Дърветата, подлежащи на сеч, ще се повалят в посока, свободна от подраст, младиняк и стоящи дървета.
При извоза оставащите на корен дървета ще се опазват от нараняване.
10.Начини за почистване на сечището
Събирането...вършината...не...допуска...едновременно...две...сечта
Няма да се допуска оставяне на остатъци от сечта на разстояние по-малко от 20 м от крайщата на пътното
платно на пътищата от РПМ, на горските пътища, и на разстояние, не по-малко от 5 м от крайщата на
останалите автомобилни пътища, както и да не попадат във водните течения.
11.Други указания:
Извозената на временните складове дървесина ще се окачествява, кубира, надписва и складира на лонгони
без да се допира до стоящи дървета. Технологичната такава и дървата за огрев ще се подреждат на фигури.
Зареждането с ГСМ ще става само на определените за целта места. Всички горивосмазочни и битови отпадъци
ежедневно ще се събират, изнасят извън горските територии и изхвърлят на определените за това места.
12.Всички операции по подготвителните и основните работи ще се извършват съгласно изискванията на
Правилника за здравословни и безопасни условия на труд в горите и правилата за противопожарна
безопасност в горите. Обектите се оборудват с противопожарни средства съгласно Наредба № 8 от 11.05.2012 г.

ЗАПОЗНАТ с технологичния план: ...../попълва се след издаването на позволителното за сеч/
Лицето по чл. 108, ал. 2 от ЗГ, на което е издадено позволително за сеч № .....
..... / трите имена, подпис, дата /

Изготовил: Фаджен Бирков
/ име, фамилия / подпис
дата: 12.09.2022 г.
№ и дата на удостоверението за упражняване на лесовъдска практика: 6788/25.06.2012

Образец по чл. 53, ал. 6 от НСГ

Одобрил: Мирослав Муга зам. дир.
инж.
име, фамилия / подпис
дата: 28.10.22 г.,
№ и дата на удостоверението за упражняване на лесовъдска практика: 9615/25.07.2013 г.

ТЕХНОЛОГИЧЕН ПЛАН № ....

За добив на дървесина от отдел 155 подотдел 2
На ТП ДГС АЛАБАК /попълва се само за държавни гори/
Община В. Г.; Землище Грашево;
имот с (кадастрален идентификатор/КВС) №....., /попълва се само за недържавни гори/
I. Схема за добива на дървесина от насаждението

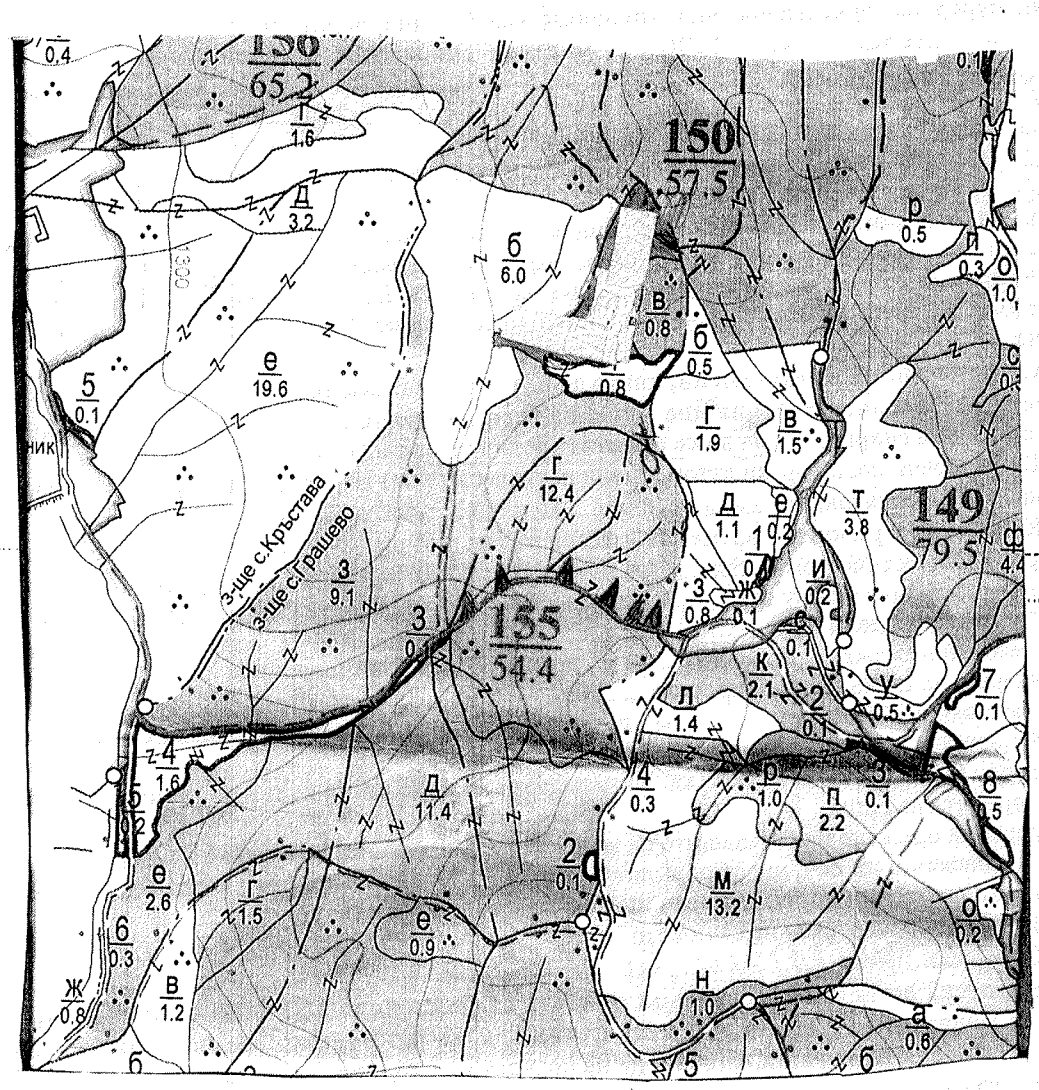


Легенда:

| | | | |
|---|---|---|---|
| ± ± ± ± | проектирани коларски вр. извозни пътища | | проектирани тракторни вр. извозни пътища |
| - - - - - | съществуващи извозни пътища | ▲ ▲ ▲ | временен склад Ирева Ливада |
| | съществуващ автомобилен път | xxxxxx | трасе на въжена линия |
| | технологична просека | =+=+=+= | проектиран автомобилен път |
| | марк насаждение | | немаркирана част |
| ○ | място за отпадъци | X | място за смяна на ГСМ |

II. Характеристика на насаждението

1.Вид на сечта ...Пробирка... ...../ интензивност 15 %
Втори вид сеч ..... / интензивност .....%
2.Площ на подотдела ..12.4.. ха. Размер на сечището....12.4..... ха.
3.Състав по план/програма..5Бк 4Ч 1Ал....., действителен.....
4.Запас на 1 ха: с клони.....куб.м/ха , без клони ..224.....куб. м/ха.
5.Среден наклон на терена ...17...градуса
6.Очакван добив от маркираната дървесина .....540.....лежаща маса, куб.м.

| дърв. вид / категория | 88 | 5к | см | | дърв. вид / категория | 88 | 5к | см | | дърв. вид / категория | 88 | 5к | см | |
|---|---|---|---|---|---|---|---|---|---|---|---|---|---|---|
| едра | 152 | | 6 | | дребна | 10 | | 1 | | върхина | 30 | 1 | 3 | |
| средна | 218 | | 18 | | дърва | 100 | 13 | 22 | | | | | | |

7.Наличие и характеристика на подраста преди сечта (състав, възраст, средна височина, % на покритие
.....
.....
8.Средно извозно разстояние ....100.....м.
9.Други характеристики на насаждението / *подчертава се вярното*/ – вододайна зона, горна граница на
гората, скално-урвест терен с наклон над 30 $^0$, защитна ивица на ЖП линия, защитна ивица край река, 200 м
около хижа, техн. пр. борба с ерозия, Натура 2000, защитени територии, семепроизводствено н-я, ловностоп
територия, курортна гора, зелена зона, токовища, сватбовища, надлесни дървета, сервитути, защитени видове
описани в доклада за ГВКС, мъртва дървесина, биологично разнообразие и др
.....
ГВКС: ...ГВКС 2 ГВКС 4 Вододайни зони II.....

III. Технологични указания

1.Дървесината в насаждението да се добива при спазване на технологичната схема по т. I
2.Сечта ще се извършва с БМТ.
Кастренето на отсечените стъбла ще се извършва / *подчертава се вярното*/ - в сечище / на временен склад.
Разкройването на стъблата ще се извършва / *подчертава се вярното*/ - в сечище / на временен склад.
3.Извозът от сечището до временните складове ще се осъществява с / *подчертава се вярното*/ - животинска
тяга / трактор на цели стъбла / дълги секции / къси секции / сортименти / с влачене по терена / изцяло
натоварени.
Ще се използват техники и технологии, които да не нарушават земната повърхност.
Пресичането на водните течения ще става перпендикулярно, като се изградят помощни съоръжения
(мостове, проходи и скари) / Няма да се пресичат водни течения./ *подчертава се вярното*/.
4.Проектирани нови горски автомобилни пътища съгласно Наредба 5 за строителството в горските територии
без промяна на предназначението им: дължина .....м. широчина .....м.
5.Изграждане и ремонт на временни извозни горски пътища:
5.1 Тракторни – разстояние между тях ...м (не по-малко от 40 м), дължина...м, широчина 4 м.
5.2 Коларски - разстояние между тях.....м (не по-малко от 40 м), дължина .....м, широчина ... м
6.Просеки за въжени линии: ..... бр.
допустимо разстояние между просеките ..... м., дължина ..... м., широчина ..... м.
7.Направа на технологични просеки .....бр.
допустимо разстояние между тях .....м., дължина .....м., широчина ..... м.
8.Изграждане на нови временни складове (бр., площ в ха)
Брой складове ..6.... бр., площ ..0.01..ха. Изграждането им ще става извън заливните зони на реките и пътното
платно на горските пътища.
9.Мерки за опазване на оставащите на корен дървета, подраста, младиняка и почвата.
Дърветата, подлежащи на сеч, ще се повалят в посока, свободна от подраст, младиняк и стоящи дървета.
При извоза оставащите на корен дървета ще се опазват от нараняване.
10.Начини за почистване на сечището
...разхвърляно...равномерно...по...цялата...площ
Няма да се допуска оставяне на остатъци от сечта на разстояние по-малко от 20 м от крайщата на пътното
платно на пътищата от РПМ, на горските пътища, и на разстояние, не по-малко от 5 м от крайщата на
останалите автомобилни пътища, както и да не попадат във водните течения.
11.Други указания:
Извозената на временните складове дървесина ще се окачествява, кубира, надписва и складира на лонгони
без да се допира до стоящи дървета. Технологичната такава и дървата за огрев ще се подреждат на фигури.
Зареждането с ГСМ ще става само на определените за целта места. Всички горивосмазочни и битови отпадъци
ежедневно ще се събират, изнасят извън горските територии и изхвърлят на определените за това места.
12.Всички операции по подготвителните и основните работи ще се извършват съгласно изискванията на
Правилника за здравословни и безопасни условия на труд в горите и правилата за противопожарна
безопасност в горите. Обектите се оборудват с противопожарни средства съгласно Наредба № 8 от 11.05.2012 г.

ЗАПОЗНАТ с технологичния план: ...../попълва се след издаването на позволителното за сеч/
Лицето по чл. 108, ал. 2 от ЗГ, на което е издадено позволително за сеч № .....
..... / трите имена, подпис, дата /

Изготовил: Фейнел Бирков
/име, фамилия,/ подпис
дата: 20.09.2025
№ и дата на удостоверението за упражняване на лесовъдска практика: 08.88/25.06.12 г

Образец по чл. 53, ал. 6 от НСГ
Одобрил: инж. Ибрахим Кула зам. дир.
инж.
/име, фамилия,/ подпис
дата: 28.10.22
№ и дата на удостоверението за упражняване на лесовъдска практика: 9615/25.07.2013 г

ТЕХНОЛОГИЧЕН ПЛАН № ....

За добив на дървесина от отдел 155 подотдел Д
На ТП ДГС АЛАБАК /попълва се само за държавни гори/
Община ...; Землище Грашево;
имот с (кадастрален идентификатор/КВС) №..., /попълва се само за недържавни гори/
I. Схема за добива на дървесина от насаждението

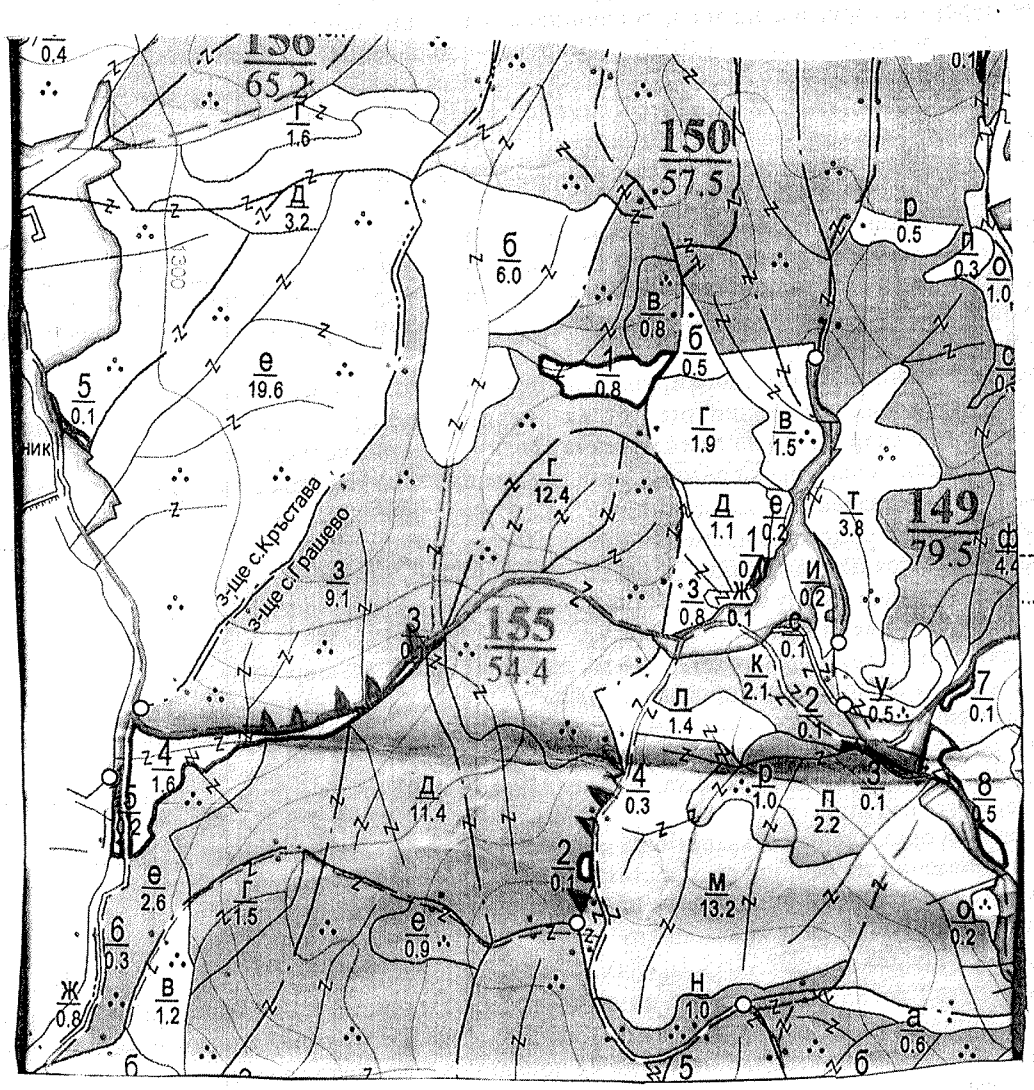


Легенда:

| | | | |
|---|---|---|---|
| ± ± ± ± | проектирани коларски вр. извозни пътища | ⇸⇸⇸⇸ | проектирани тракторни вр. извозни пътища |
| - - - - - | съществуващи извозни пътища | ▲ ▲ ▲ | временен склад |
| ═══ | съществуващ автомобилен път | xxxxxx | трасе на въжена линия |
| ~~~~~ | технологична просека | =+=+=+= | проектиран автомобилен път |
| | насаждение | | немаркирана част |
| O | място за отпадъци | X | място за смяна на ГСМ |

II. Характеристика на насаждението

1.Вид на сечта ..Пробирки..... / интензивност 20%
Втори вид сеч ..... / интензивност .....%
2.Площ на подотдела ..11.4...ха. Размер на сечището....11.4..... ха.
3.Състав по план/програма 5Б5, 3ЕЛ, 1ОКЧ, 1Яз, действителен.....
4.Запас на 1 ха: с клони.....куб.м/ха , без клони ...220.....куб. м/ха.
5.Среден наклон на терена ..23....градуса.
6.Очакван добив от маркираната дървесина ....489.....лежаща маса, куб.м.

| дърв. вид / категория | 5Б5 | см³ | | | дърв. вид / категория | 5Б | см | БК | | дърв. вид / категория | 5Б | СМ | | | |
|---|---|---|---|---|---|---|---|---|---|---|---|---|---|---|---|
| едра | 24 | 16 | | | дребна | 18 | 2 | | | върхина | 5 | 1 | | | |
| средна | 130 | 25 | | | дърва | 49 | 14 | 201 | | | | | | | |

7.Наличие и характеристика на подраста преди сечта (състав, възраст, средна височина, % на покритие
.....
.....

8.Средно извозно разстояние .....150.....м.

9.Други характеристики на насаждението */ подчертава се вярното/* – ВОДОДАЙНА ЗОНА, ГОРНА ГРАНИЦА НА ГОРАТА, СКАЛНО-УРВЕСТ ТЕРЕН С НАКЛОН НАД 30 $^0$, ЗАЩИТНА ИВИЦА НА ЖП ЛИНИЯ, ЗАЩИТНА ИВИЦА КРАЙ РЕКА, 200 М ОКОЛО ХИЖА, ТЕХН. ПР. БОРБА С ЕРОЗИЯ, НАТУРА 2000, ЗАЩИТЕНИ ТЕРИТОРИИ, СЕМЕПРОИЗВОДСТВЕНО Н-Я, ЛОВНОСТОП ТЕРИТОРИЯ, КУРОРТНА ГОРА, ЗЕЛЕНА ЗОНА, ТОКОВИЩА, СВАТБОВИЩА, НАДЛЕСНИ ДЪРВЕТА, СЕРВИТУТИ, ЗАЩИТЕНИ ВИДОВЕ ОПИСАНИ В ДОКЛАДА ЗА ГВКС, МЪРТВА ДЪРВЕСИНА, БИОЛОГИЧНО РАЗНООБРАЗИЕ И ДР.
.....
ГВКС: ..ГВКС 2 ГВКС 9 ГВКС 4 Вододайна зона 1.....

III. Технологични указания

1.Дървесината в насаждението да се добива при спазване на технологичната схема по т. I
2.Сечта ще се извършва с БМТ.
Кастренето на отсечените стъбла ще се извършва */ подчертава се вярното/* - в сечище / на временен склад.
Разкрояването на стъблата ще се извършва */ подчертави се вярното/* - в сечище / на временен склад.
3.Извозът от сечището до временните складове ще се осъществява с */ подчертава се вярното/* - животинска тяга / трактор на цели стъбла / дълги секции / къси секции / сортименти / с влачене по терена / изпяло натоварени.
Ще се използват техники и технологии, които да не нарушават земната повърхност.
Пресичането на водните течения ще става перпендикулярно, като се изградят помощни съоръжения (мостове, проходи и скари) / Няма да се пресичат водни течения./ *подчертава се вярното/*.
4.Проектирани нови горски автомобилни пътища съгласно Наредба 5 за строителството в горските територии без промяна на предназначението им: дължина .....м. широчина .....м.
5.Изграждане и ремонт на временни извозни горски пътища:
5.1 Тракторни – разстояние между тях ...м (не по-малко от 40 м), дължина...м, широчина 4 м.
5.2 Коларски - разстояние между тях.....м (не по-малко от 40 м), дължина .....м, широчина ... м
6.Просеки за въжени линии: ..... бр.
допустимо разстояние между просеките ..... м., дължина ..... м., широчина ..... м.
7.Направа на технологични просеки .....бр.
допустимо разстояние между тях .....м., дължина .....м., широчина ..... м.
8.Изграждане на нови временни складове (бр., площ в ха)
Брой складове ...0... бр., площ 0.0.0.1.ха. Изграждането им ще става извън заливните зони на реките и пътното платно на горските пътища.
9.Мерки за опазване на оставащите на корен дървета, подраста, младиняка и почвата.
Дърветата, подлежащи на сеч, ще се повалят в посока, свободна от подраст, младиняк и стоящи дървета.
При извоза оставащите на корен дървета ще се опазват от нараняване.
10.Начини за почистване на сечището
.....
Няма да се допуска оставяне на остатъци от сечта на разстояние по-малко от 20 м от крайщата на пътното платно на пътищата от РПМ, на горските пътища, и на разстояние, не по-малко от 5 м от крайщата на останалите автомобилни пътища, както и да не попадат във водните течения.
11.Други указания:
Извозената на временните складове дървесина ще се окачествява, кубира, надписва и складира на лонгони без да се допира до стоящи дървета. Технологичната такава и дървата за огрев ще се подреждат на фигури.
Зареждането с ГСМ ще става само на определените за целта места. Всички горивосмазочни и битови отпадъци ежедневно ще се събират, изнасят извън горските територии и изхвърлят на определените за това места.
12.Всички операции по подготвителните и основните работи ще се извършват съгласно изискванията на Правилника за здравословни и безопасни условия на труд в горите и правилата за противопожарна безопасност в горите. Обектите се оборудват с противопожарни средства съгласно Наредба № 8 от 11.05.2012 г.

ЗАПОЗНАТ с технологичния план: ...../попълва се след издаването на позволителното за сеч/
Лицето по чл. 108, ал. 2 от ЗГ, на което е издадено позволително за сеч № .....
.....
/ трите имена, подпис, дата /

Изготовил: Васил Постаков

/име, фамилия,/ подпис

дата: 17.06.22 г.,

№ и дата на удостоверението за упражняване на лесовъдска практика: 3297/25.05.11

Образец по чл. 53, ал. 6 ...

Одобрил: ...

инж. Кирилов Муса

/име, фамилия,/ подпис

дата: 28.10.22 г.,

№ и дата на удостоверението за упражняване на 9615/25.01.2013

# ТЕХНОЛОГИЧЕН ПЛАН № ....

За добив на дървесина от отдел 125 подотдел Н

На ТП ДГС АЛАБАК /попълва се само за държавни гори/

Община Вентиград; Землище Грацево;

имот с (кадастрален идентификатор/КВС) №....., /попълва се само за недържавни гори/

I. Схема за добива на дървесина от насаждението

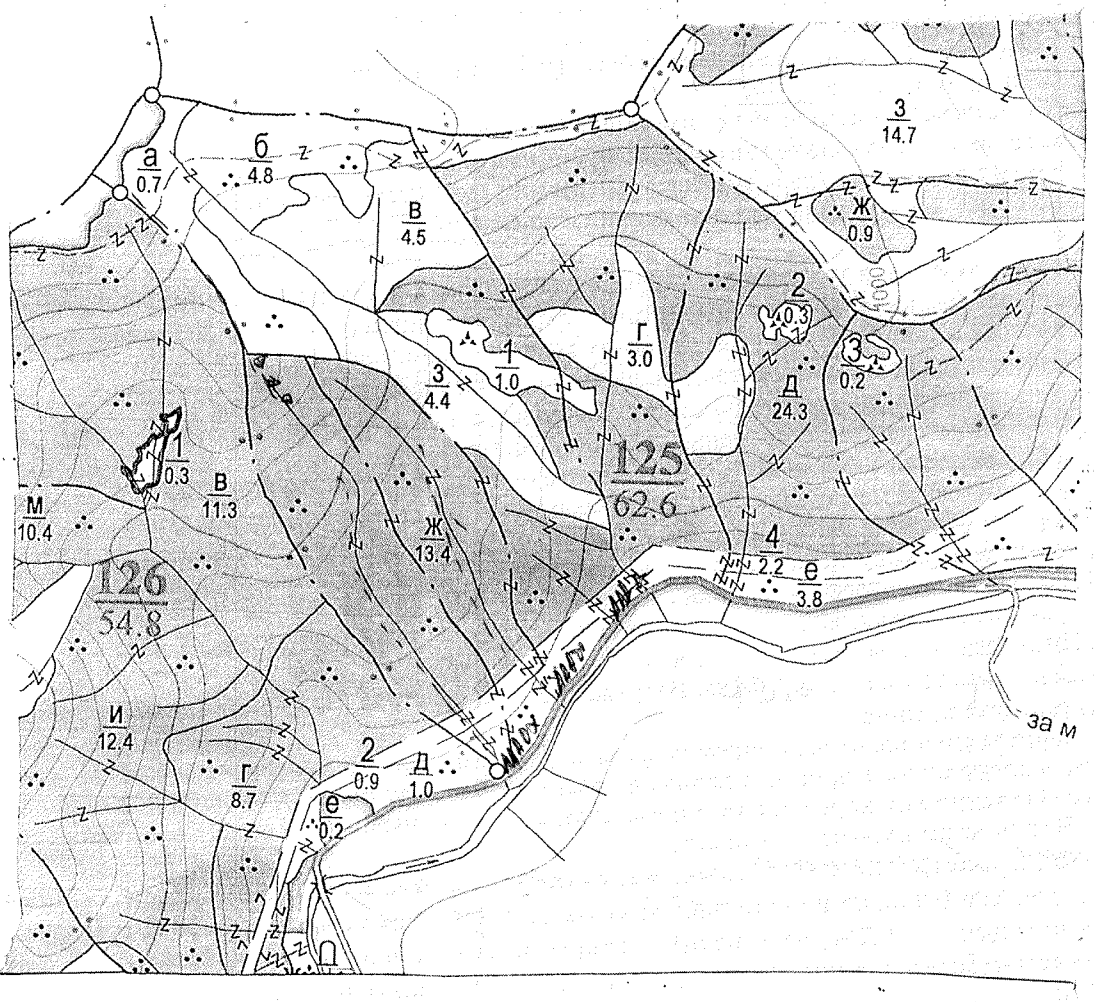


Легенда:

- ± ± ± ± проектирани коларски вр. извозни пътища
- - - - - - съществуващи извозни пътища
- ═══ съществуващ автомобилен път
- технологична просека
- насаждение
- О място за отпадъци
- проектирани тракторни вр. извозни пътища
- ▲ ▲ ▲ временен склад Сухи дол
- XXXXXX трасе на въжена линия
- =+=+=+= проектиран автомобилен път
- немаркирана част
- X място за смяна на ГСМ

*На схемата задължително се нанасят контурите на насаждението/имота, съществуващите и проектирани временни горски пътища, технологичните просеки, проекните за въжени ...*

II. Характеристика на насаждението

1.Вид на сечта .....пробирка...../ интензивност .....%
Втори вид сеч ...../ интензивност .....%
2.Площ на подотдела ..13,4..ха. Размер на сечището..13,4..... ха.
3.Състав по план/програма..ббб.2бб.3бб1.тр.., действителен.....
4.Запас на 1 ха: с клони.....куб.м/ха , без клони ..278.....куб. м/ха.
5.Среден наклон на терена ...28....градуса.
6.Очакван добив от маркираната дървесина ..883.....лежаща маса, куб.м.

| дърв. вид / категория | бб | 2б | | | дърв. вид / категория | бб | 2б | | | дърв. вид / категория | бб | 2б | | |
|---|---|---|---|---|---|---|---|---|---|---|---|---|---|---|
| едра | 196 | 119 | | | дребна | 4 | 3 | | | върщина | 44 | 21 | | |
| средна | 245 | 135 | | | дърва | 134 | 47 | | | отпад | 91 | 64 | | |

7.Наличие и характеристика на подраста преди сечта (състав, възраст, средна височина, % на покритие)
.....

8.Средно извозно разстояние ..650.....м.

9.Други характеристики на насаждението / *подчертава се вярното*/ -- вододайна зона, горна граница на гората, скално-урвест терен с наклон над 30 $^0$, защитна ивица на ЖП линия, защитна ивица край река, 200 м около хижа, техн. пр. борба с ерозия, Натура 2000, защитени територии, семепроизводствено н-я, ловностоп. територия, курортна гора, зелена зона, токовища, сватбовища, надлесни дървета, сервитути, защитени видове, описани в доклада за ГВКС, мъртва дървесина, биологично разнообразие и др.
.....
ГВКС: .....ГВКС 2.....

III. Технологични указания

1.Дървесината в насаждението да се добива при спазване на технологичната схема по т. I

2.Сечта ще се извършва с БМТ.

Кастренето на отсечените стъбла ще се извършва / *подчертава се вярното*/ - в сечище / на временен склад.
Разкройването на стъблата ще се извършва / *подчертава се вярното*/ - в сечище / на временен склад.

3.Извозът от сечището до временните складове ще се осъществява с / *подчертава се вярното*/ - животинска тяга / трактор на цели стъбла / дълги секции / къси секции / сортименти / с влачене по терена / изцяло натоварени.

Ще се използват техники и технологии, които да не нарушават земната повърхност.
Пресичането на водните течения ще става перпендикулярно, като се изградят помощни съоръжения (мостове, проходи и скари) / Няма да се пресичат водни течения./ *подчертава се вярното*/.

4.Проектирани нови горски автомобилни пътища съгласно Наредба 5 за строителството в горските територии без промяна на предназначението им: дължина .....м. широчина .....м.

5.Изграждане и ремонт на временни извозни горски пътища:
5.1 Тракторни – разстояние между тях ...м (не по-малко от 40 м), дължина...м, широчина 4 м.
5.2 Коларски - разстояние между тях.....м (не по-малко от 40 м), дължина .....м, широчина ... м

6.Просеки за въжени линии: ..... бр.
допустимо разстояние между просеките ..... м., дължина ..... м., широчина ..... м.

7.Направа на технологични просеки .....бр.
допустимо разстояние между тях .....м., дължина .....м., широчина ..... м.

8.Изграждане на нови временни складове (бр., площ в ха)
Брой складове ...4... бр., площ ..0,01..ха. Изграждането им ще става извън заливните зони на реките и пътищата платно на горските пътища.

9.Мерки за опазване на оставащите на корен дървета, подраста, младиняка и почвата.
Дърветата, подлежащи на сеч, ще се повалят в посока, свободна от подраст, младиняк и стоящи дървета.
При извоза оставащите на корен дървета ще се опазват от нараняване.

10.Начини за почистване на сечището
Събиране Дървесината на купчини едновременно сче сечта
Няма да се допуска оставяне на остатъци от сечта на разстояние по-малко от 20 м от краищата на пътното платно на пътищата от РПМ, на горските пътища, и на разстояние, не по-малко от 5 м от краищата на останалите автомобилни пътища, както и да не попадат във водните течения.

11.Други указания:
Извозената на временните складове дървесина ще се окачествява, кубира, надписва и складира на ленгони без да се допира до стоящи дървета. Технологичната такава и дървата за огрев ще се подреждат на фигури.
Зареждането с ГСМ ще става само на определените за целта места. Всички горивосмазочни и битови отпадъци ежедневно ще се събират, изнасят извън горските територии и изхвърлят на определените за това места.

12.Всички операции по подготвителните и основните работи ще се извършват съгласно изискванията на Правилника за здравословни и безопасни условия на труд в горите и правилата за противопожарна безопасност в горите. Обектите се оборудват с противопожарни средства съгласно Наредба № 8 от 11.05.2012 г.

ЗАПОЗНАТ с технологичния план: ...../попълва се след издаването на позволителното за сеч/
Лицето по чл. 108, ал. 2 от ЗГ, на което е издадено позволително за сеч № .....
.....
/ трите имена, подпис, дата /
№ и дата на удостоверението за упражняване на [illegible]

Образец по чл. 53, ал. 6 от НСГ

Изготовил: Ген. Костаев

имс, фамилия,/ подпис

дата: 11.07.2012 г.

№ и дата на удостоверението за упражняване на лесовъдска практика: 3994/25.07.2011

Одобрил: инж. Ибрахим Муса зам. д-р

имс, фамилия,/ подпис

дата: 28.10.12

№ и дата на удостоверението за упражняване на 9615/25.07.2013

# ТЕХНОЛОГИЧЕН ПЛАН № ....

За добив на дървесина от отдел 131 подотдел В

На ТП ДГС АЛАБАК /попълва се само за държавни гори/

Община Велинград; Землище Грашев;

имот с (кадастрален идентификатор/КВС) №.....; /попълва се само за недържавни гори/

1. Схема за добива на дървесина от насаждението

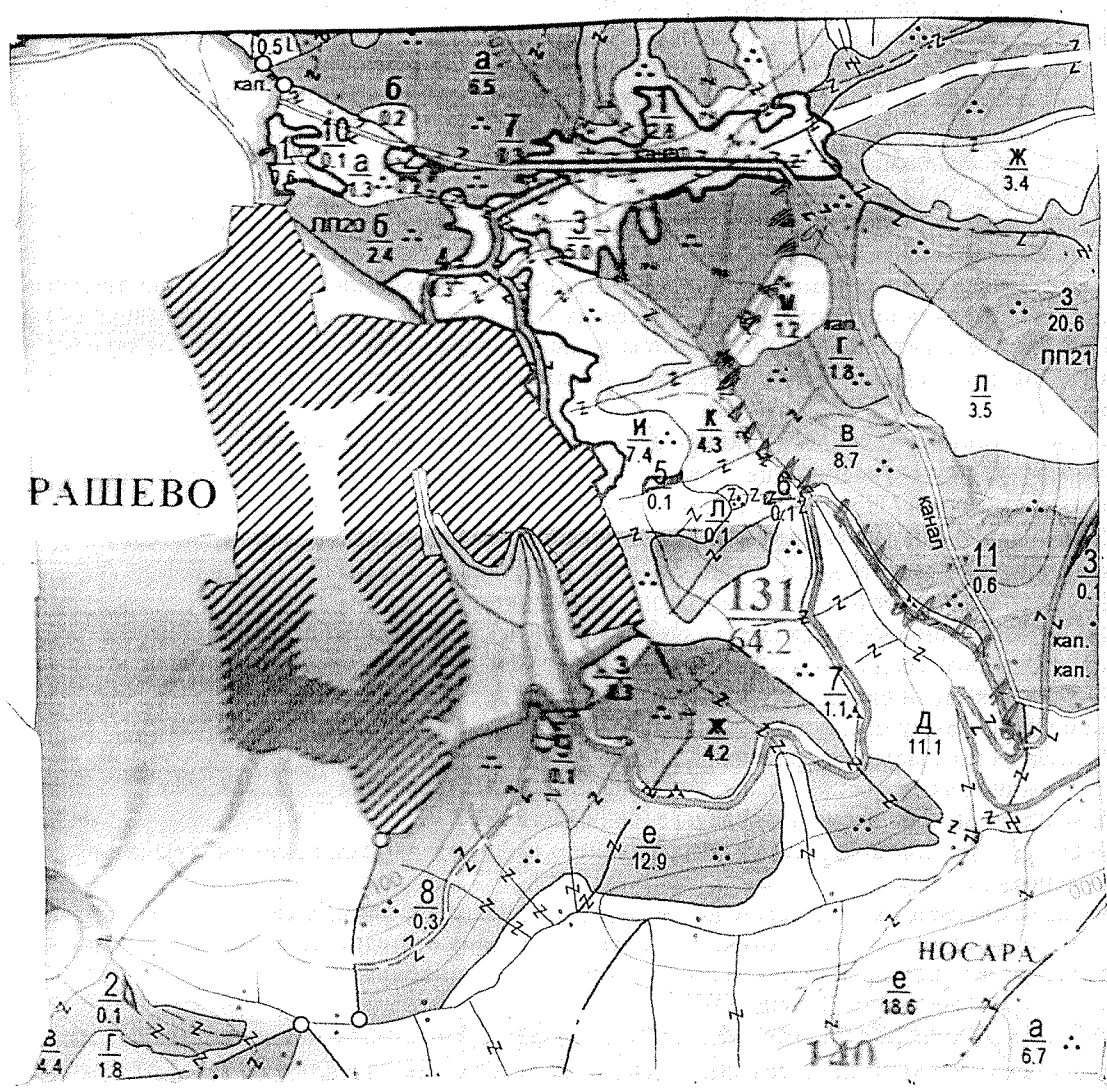


Легенда:

| | |
|---|---|
| проектирани коларски вр. извозни пътища | проектирани тракторни вр. извозни пътища |
| съществуващи извозни пътища | временен склад Попените |
| съществуващ автомобилен път | трасе на въжена линия |
| технологична просека | проектиран автомобилен път |
| насаждение | немаркирана част |
| място за отпадъци | място за смяна на ГСМ |

*На схемата задължително се нанасят контурите на насаждението/имота, съществуващите и проектирани временни горски пътища, технологичните просеки, просеките за въжени линии, извозни пътища, временни складове*

II. Характеристика на насаждението

1.Вид на сечта ...Прабирка.../ интензивност 1.1..%
Втори вид сеч ...../ интензивност .....%
2.Площ на подотдела ...8.7...ха. Размер на сечището....8.7..... ха.
3.Състав по план/програма 6Б 2Бл 1Ор 1Ак действителен.....
4.Запас на 1 ха: с клони.....куб.м/ха , без клони ...273.....куб. м/ха.
5.Среден наклон на терена ...5.....градуса.
6.Очакван добив от маркираната дървесина .....322.....лежаща маса, куб.м.

| дърв. вид / категория | | | | | дърв. вид / категория | | | | | дърв. вид / категория | | | | |
|---|---|---|---|---|---|---|---|---|---|---|---|---|---|---|
| | 6Б | 2Б | | | | 6Б | 2Б | | | | 5Б | 1Б | | |
| едра | 65 | 13 | | | дребна | 1 | 2 | | | вършина | 56 | 35 | | |
| средна | 110 | 82 | | | дърва | 28 | 21 | | | | | | | |

7.Наличие и характеристика на подраста преди сечта (състав, възраст, средна височина, % на покритие
.....
.....

8.Средно извозно разстояние ...250.....м.

9.Други характеристики на насаждението / *подчертава се вярното*/ – вододайна зона, горна граница на гората, скално-урвест терен с наклон над 30 °, защитна ивица на ЖП линия, защитна ивица край река, [illegible] около хижа, техн. пр. борба с ерозия, Натура 2000, защитени територии, семепроизводствено н-я, ловностопанска територия, курортна гора, зелена зона, токовища, сватбовища, надлесни дървета, сервитути, защитени видове описани в доклада за ГВКС, мъртва дървесина, биологично разнообразие и др.
.....
ГВКС: ...ГВКС 2 ГВКС 4...

III. Технологични указания

1.Дървесината в насаждението да се добива при спазване на технологичната схема по т. I

2.Сечта ще се извършва с БМТ.

Кастренето на отсечените стъбла ще се извършва / *подчертава се вярното*/ - в сечище / на временен склад.
Разкройването на стъблата ще се извършва / *подчертава се вярното*/ - в сечище / на временен склад.

3.Извозът от сечището до временните складове ще се осъществява с / *подчертава се вярното*/ - животинска тяга / трактор на цели стъбла / дълги секции / къси секции / сортименти / с влачене по терена / изнасяне / натоварени.

Ще се използват техники и технологии, които да не нарушават земната повърхност.

Пресичането на водните течения ще става перпендикулярно, като се изградят помощни съоръжения (мостове, проходи и скари) / Няма да се пресичат водни течения./ *подчертава се вярното*/.

4.Проектирани нови горски автомобилни пътища съгласно Наредба 5 за строителството в горските територии без промяна на предназначението им: дължина .....м. широчина .....м.

5.Изграждане и ремонт на временни извозни горски пътища:

5.1 Тракторни – разстояние между тях ...м (не по-малко от 40 м), дължина...м, широчина 4 м.

5.2 Коларски - разстояние между тях.....м (не по-малко от 40 м), дължина .....м, широчина ... м

6.Просеки за къжени линии: ..... бр.

допустимо разстояние между просеките ..... м., дължина ..... м., широчина ..... м.

7.Направа на технологични просеки .....бр.

допустимо разстояние между тях .....м., дължина .....м., широчина ..... м.

8.Изграждане на нови временни складове (бр., площ в ха)

Брой складове ...1.... бр., площ ...0,04.ха. Изграждането им ще става извън заливните зони на реките и пътното платно на горските пътища.

9.Мерки за опазване на оставащите на корен дървета, подраста, младиняка и почвата.

Дърветата, подлежащи на сеч, ще се повалят в посока, свободна от подраст, младиняк и стоящи дървета.
При извоза оставащите на корен дървета ще се опазват от нараняване.

10.Начини за почистване на сечището

Събрани материала на купчини изгаряване на сеща.

Няма да се допуска оставяне на остатъци от сечта на разстояние по-малко от 20 м от краищата на пътното платно на пътищата от РПМ, на горските пътища, и на разстояние, не по-малко от 5 м от краищата на останалите автомобилни пътища, както и да не попадат във водните течения.

11.Други указания:

Извозената на временните складове дървесина ще се окачествява, кубира, надписва и складира на лонгони без да се допира до стоящи дървета. Технологичната такава и дървата за огрев ще се подреждат на фигури.
Зареждането с ГСМ ще става само на определените за целта места. Всички горивосмазочни и битови отпадъци ежедневно ще се събират, изнасят извън горските територии и изхвърлят на определените за това места.

12.Всички операции по подготвителните и основните работи ще се извършват съгласно изискванията на Правилника за здравословни и безопасни условия на труд в горите и правилата за противопожарна безопасност в горите. Обектите се оборудват с противопожарни средства съгласно Наредба № 8 от 11.05.2012 г.

ЗАПОЗНАТ с технологичния план: ...../попълва се след издаването на позволителното за сеч/
Лицето по чл. 108, ал. 2 от ЗГ, на което е издадено позволително за сеч №
.....

Изготовил: Вам Коматом

имс, фамилия,/ подпис

дата: 17.06.22

№ и дата на удостоверението за упражняване на лесовъдска практика: .....

Одобрил: инж. И. Муса зам.

Образец по чл. 53, ал. 6 от НСГ

имс, фамилия,/ подпис

дата: 28.10.22

№ и дата на удостоверението за упражняване на 9615/25.07.2015

# ТЕХНОЛОГИЧЕН ПЛАН № ....

За добив на дървесина от отдел.....131.....подотдел.....Г.....

На ТП ДГС АЛАБАК /попълва се само за държавни гори/

Община ...Велинград.....; Землище .....Грашево.....;

имот с (кадастрален идентификатор/КВС) №.....; /попълва се само за недържавни гори/

I. Схема за добива на дървесина от насаждението

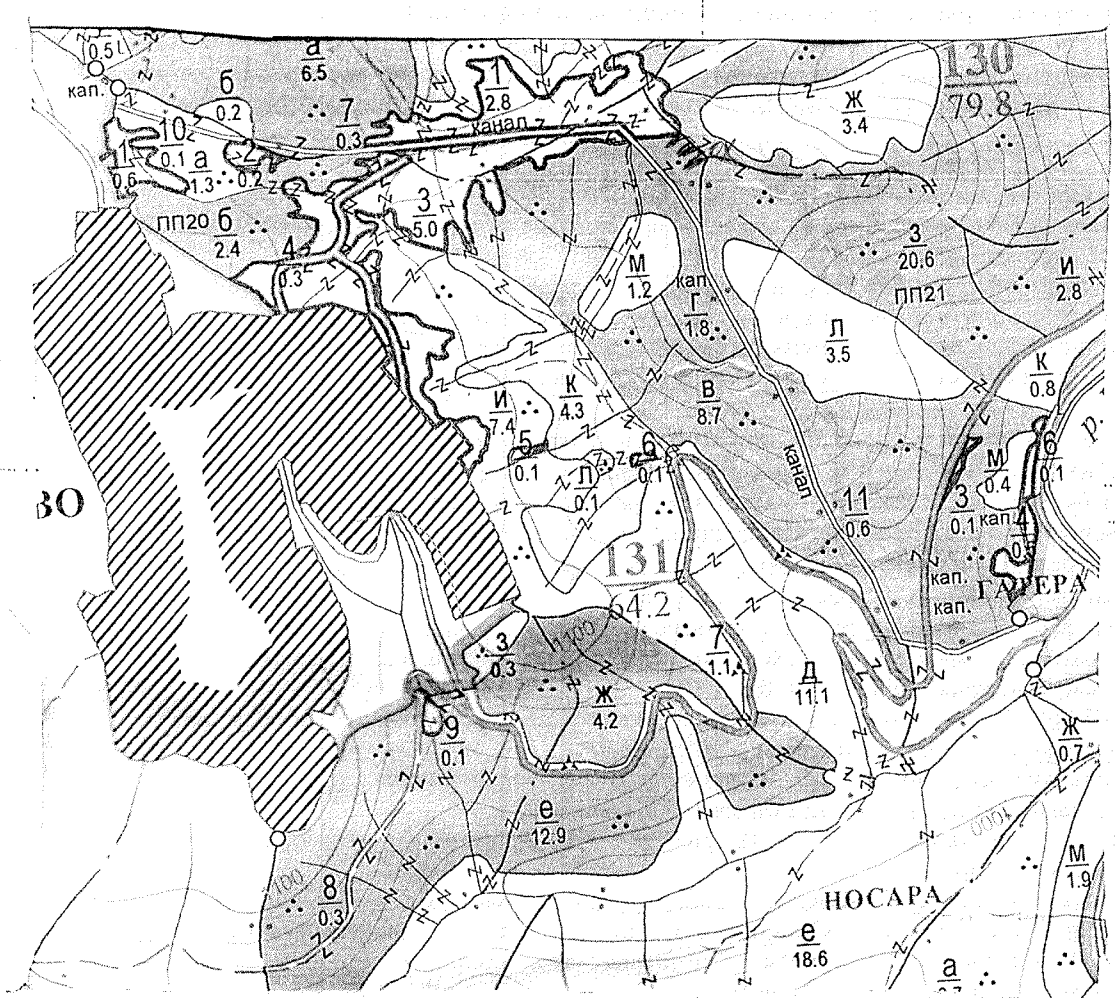


Легенда:

- проектирани коларски вр. извозни пътища
- съществуващи извозни пътища
- съществуващ автомобилен път
- технологична просека
- насаждение
- място за отпадъци
- проектирани тракторни вр. извозни пътища
- временен склад.....Поляните.....
- трасе на въжена линия
- проектиран автомобилен път
- немаркирана част
- място за смяна на ГСМ

*На схемата задължително се нанасят контурите на насаждението/имота, съществуващите и проектирани временни горски пътища, технологичните просеки, просеките за въжени линии, извозни пътища, временни складове*

II. Характеристика на насаждението

1.Вид на сечта ...Прибирна... Интензивност 11

Втори вид сеч ..... Интензивност ...

2.Площ на подотдела 1.8 ха. Размер на сечището ...1.7... ха.

3.Състав по план/програма ...6Т10 бр4 в90..., действителен .....

4.Запас на 1 ха: с клони ..... куб.м/ха, без клони ...297... куб. м/ха.

5.Среден наклон на терена ...21... градуса

6.Очакван добив от маркираната дървесина ...85... лежаща маса, куб.м.

| дърв. вид / категория | | | | | дърв. вид / категория | | | | | дърв. вид / категория | | | | |
|---|---|---|---|---|---|---|---|---|---|---|---|---|---|---|
| | бб | сб | | | | бб | сб | | | | бб | сб | | |
| едра | 27 | 1 | | | дребна | | | | | вършина | 15 | 2 | | |
| средна | 42 | 5 | | | дърва | 9 | 1 | | | | | | | |

7.Наличие и характеристика на подраста преди сечта (състав, възраст, средна височина, % на покритие)

.....

.....

8.Средно извозно разстояние ...400...м.

9.Други характеристики на насаждението / *подчертава се вярното!* – вододайна зона, горна граница на гората, скално-урвест терен с наклон над 30 $^0$, защитна ивица на ЖП линия, защитна ивица край река, 200 м около хижа, техн. пр. борба с ерозия, Натура 2000, защитени територии, семепроизводствено н-я, ловностоп. територия, курортна гора, зелена зона, токовища, сватбовища, надлесни дървета, сервитути, защитени видове, описани в доклада за ГВКС, мъртва дървесина, биологично разнообразие и др.

.....

ГВКС: ...ГВКС 2 ГВКС 4...

III. Технологични указания

1.Дървесината в насаждението да се добива при спазване на технологичната схема по т. I

2.Сечта ще се извършва с БМТ.

Кастренето на отсечените стъбла ще се извършва / *подчертава се вярното!* - в сечище / на временен склад.

Разкрояването на стъблата ще се извършва / *подчертава се вярното!* - в сечище / на временен склад.

3.Извозът от сечището до временните складове ще се осъществява с / *подчертава се вярното!* - животинска тяга / трактор на цели стъбла / дълги секции / къси секции / сортименти / с влачене по терена / изцяло натоварени.

Ще се използват техники и технологии, които да не нарушават земната повърхност.

Пресичането на водните течения ще става перпендикулярно, като се изградят помощни съоръжения (мостове, проходи и скари) / Няма да се пресичат водни течения./ *подчертава се вярното!* .

4.Проектирани нови горски автомобилни пътища съгласно Наредба 5 за строителството в горските територии без промяна на предназначението им: дължина .....м. широчина .....м.

5.Изграждане и ремонт на временни извозни горски пътища:

5.1 Тракторни – разстояние между тях ...м (не по-малко от 40 м), дължина...м, широчина 4 м.

5.2 Коларски - разстояние между тях.....м (не по-малко от 40 м), дължина .....м, широчина ... м

6.Просеки за въжени линии: ..... бр.

допустимо разстояние между просеките ..... м., дължина ..... м., широчина ..... м.

7.Направа на технологични просеки .....бр.

допустимо разстояние между тях .....м., дължина .....м., широчина ..... м.

8.Изграждане на нови временни складове (бр., площ в ха)

Брой складове ..... бр., площ .....ха. Изграждането им ще става извън заливните зони на реките и пътното платно на горските пътища.

9.Мерки за опазване на оставащите на корен дървета, подраста, младиняка и почвата.

Дърветата, подлежащи на сеч, ще се повалят в посока, свободна от подраст, младиняк и стоящи дървета. При извоза оставащите на корен дървета ще се опазват от нараняване.

10.Начини за почистване на сечището

Събирането на клоните ще се извършва ръчно на купчини едновременно със сечта

Няма да се допуска оставяне на остатъци от сечта на разстояние по-малко от 20 м от границата на пътното платно на пътищата от РПМ, на горските пътища, и на разстояние, не по-малко от 5 м от границата на останалите автомобилни пътища, както и да не попадат във водните течения.

11.Други указания:

Извозената на временните складове дървесина ще се окачествява, кубира, надписва и складира на лонгени без да се допира до стоящи дървета. Технологичната такава и дървата за огрев ще се подреждат на фигури. Зареждането с ГСМ ще става само на определените за целта места. Всички горивосмазочни и битови отпадъци ежедневно ще се събират, изнасят извън горските територии и изхвърлят на определените за това места.

12.Всички операции по подготвителните и основните работи ще се извършват съгласно изискванията на Правилника за здравословни и безопасни условия на труд в горите и правилата за противопожарна безопасност в горите. Обектите се оборудват с противопожарни средства съгласно Наредба № 8 от 11.05.2012 г.

ЗАПОЗНАТ с технологичния план: ...../попълва се след издаването на позволителното за сеч/

Съгласно по чл. 104, ал. 2 от ЗГ, на което е издадено позволително за сеч № .....